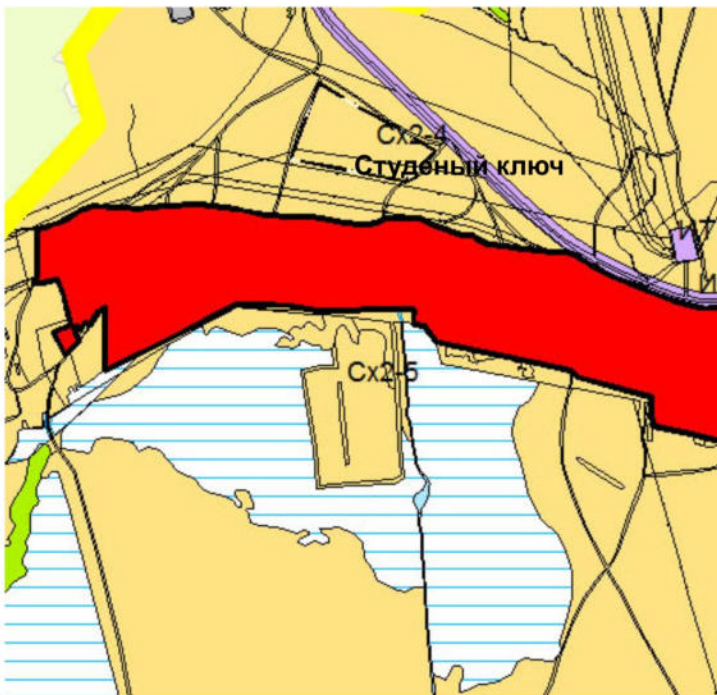


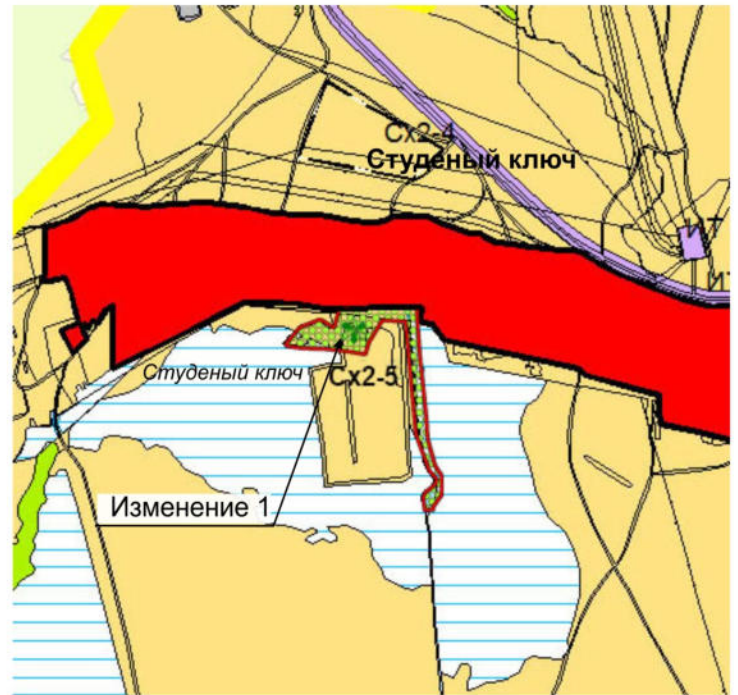
Изменения
в Карте функциональных зон сельского поселения Сергиевск
муниципального района Сергиевский
Самарской области (М 1:25000)

Фрагмент №1

Карта функциональных зон
д. Студеный Ключ
(фрагмент)



Карта функциональных зон
д. Студеный Ключ
(фрагмент в редакции изменений)



Условные обозначения

Особо охраняемые территории

Существующие Планируемые



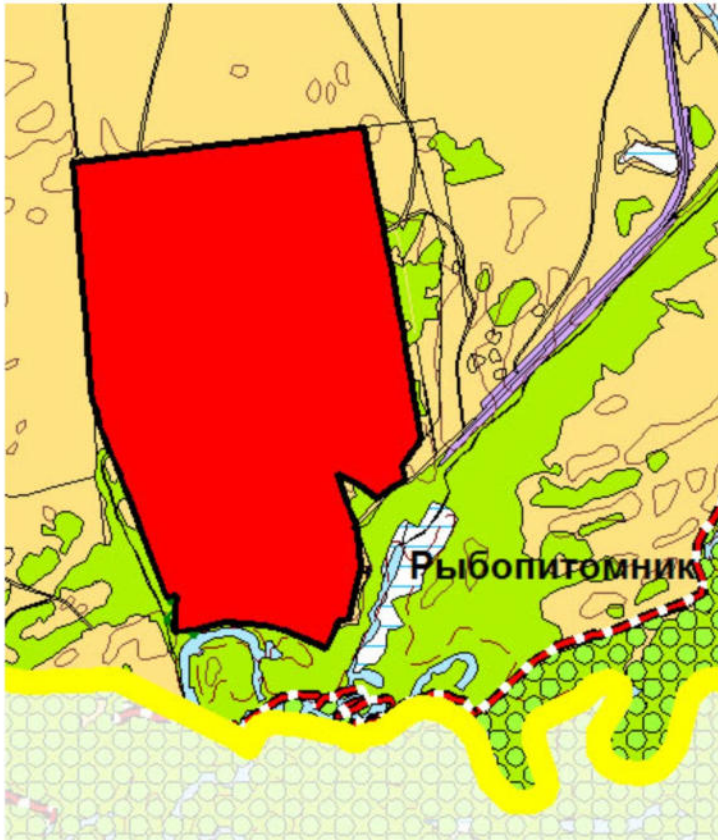
Памятник природы регионального значения

Изменения:

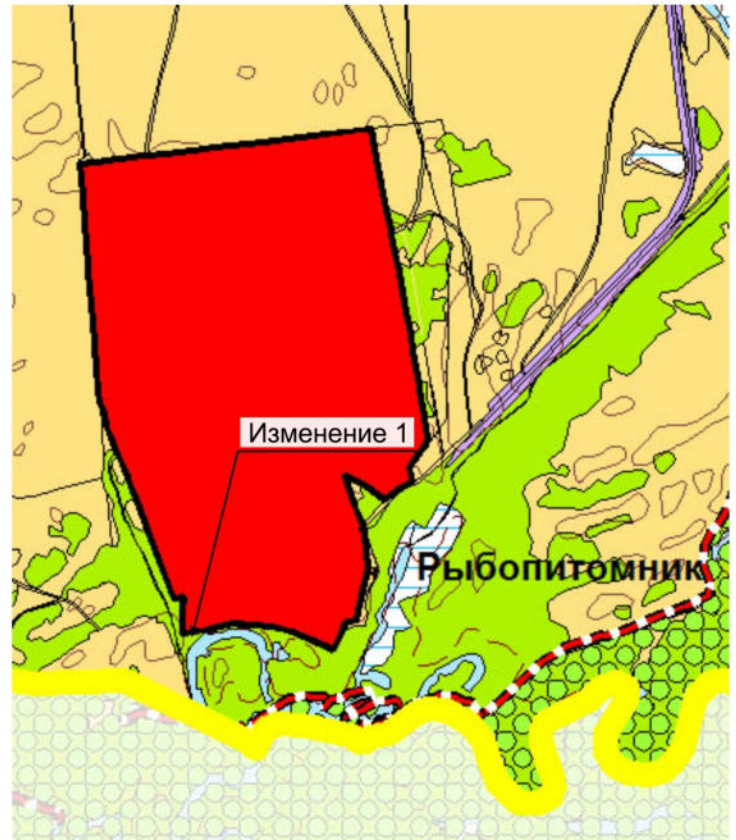
1. Отображение особо охраняемой природной территории регионального значения - памятника природы регионального значения «Студеный ключ», площадью 5,41 га.

Фрагмент №2

Карта функциональных зон
п. Рыбопитомник
(фрагмент)



Карта функциональных зон
п. Рыбопитомник
(фрагмент в редакции изменений)



Условные обозначения

Особо охраняемые территории

Существующие Планируемые



Памятник природы регионального значения

Изменения:

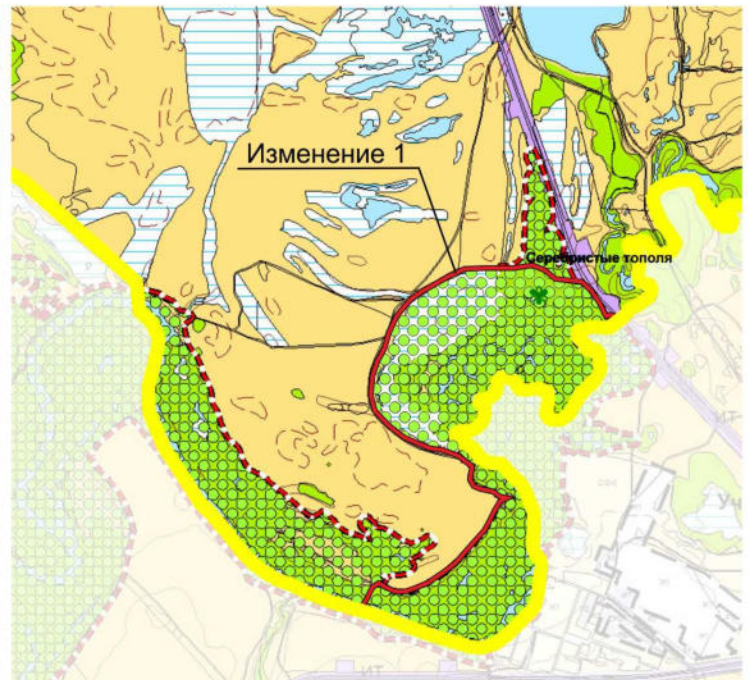
1. Исключение отображения особо охраняемой природной территории регионального значения - памятника природы регионального значения «Студеный ключ».

Изменения
в карту функциональных зон сельского поселения Сергиевск
муниципального района Сергиевский
Самарской области (М 1:25000)

Фрагмент №3

Карта функциональных зон
(фрагмент)

Карта функциональных зон
(фрагмент в редакции изменений)



Условные обозначения

Особо охраняемые территории

Существующие | Планируемые



Памятник природы регионального значения

Изменения:

1. Отображение особо охраняемой природной территории регионального значения - памятника природы регионального значения "Серебристые тополя", площадью 116,6 га.
2. В таблице «Описание и параметры функциональных зон» условных обозначений: в строке 14 с параметрами функциональной зоны «Зона сельскохозяйственного использования (Сх)» изменить значение площади (га) – на 25911,5385.